





ÚZEMNÍ PLÁN VYSOKÉ VESELÍ ZMĚNA Č. 1

II.2.c. VÝKRES PŘEDPOKLÁDANÝCH ZÁBORŮ PŮDNÍHO FONDU - VÝŘEZ




HRANICE

-  Z...,K... zábor půdního fondu
-  Z...,K... zrušení záboru půdního fondu

INVESTICE DO PŮDY

-  investice do půdy - liniové vyjádření
-  investice do půdy - plošné vyjádření

ZEMĚDĚLSKÝ PŮDNÍ FOND

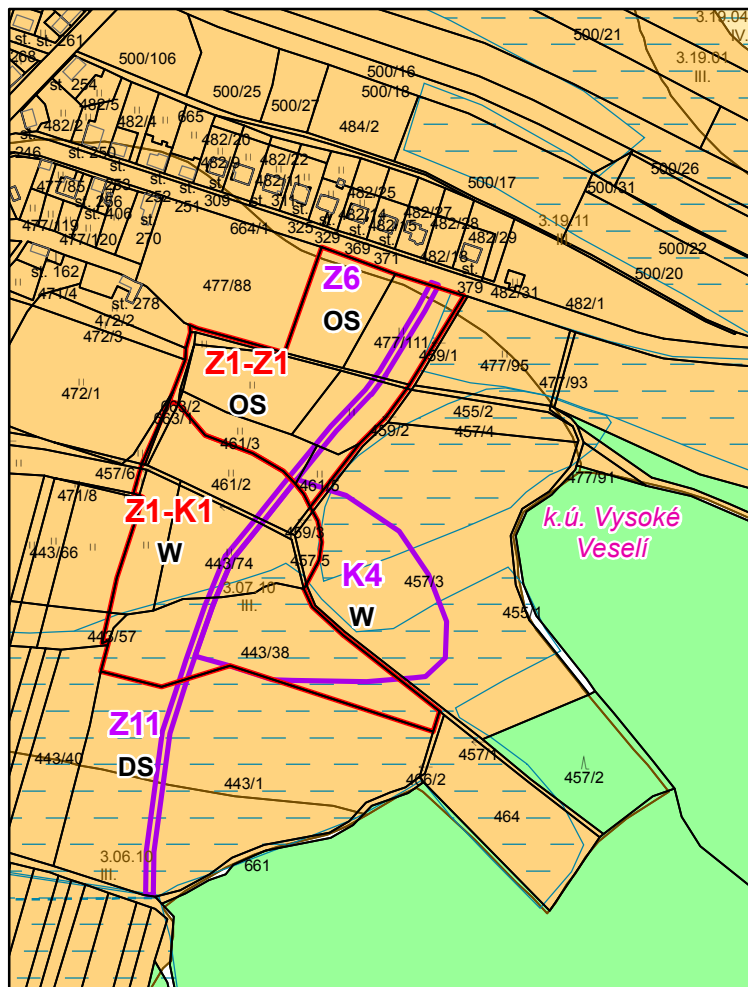
-  3.19.04 IV. hranice, kód a třída BPEJ
-  zemědělská půda III. třídy ochrany
-  zemědělská půda IV. třídy ochrany

PLOCHY LESNÍ

-  pozemky určené k plnění funkcí lesa



MĚŘÍTKO 1 : 5 000
0 50 100 150 200 m



POZNÁMKA:

Z1-... - označení ploch změn Změny č. 1

Bílé plochy podél PUPFL vychází z nesouladu dat BPEJ s daty mapového podkladu a v ostatních bílých plochách není BPEJ s třídou ochrany.